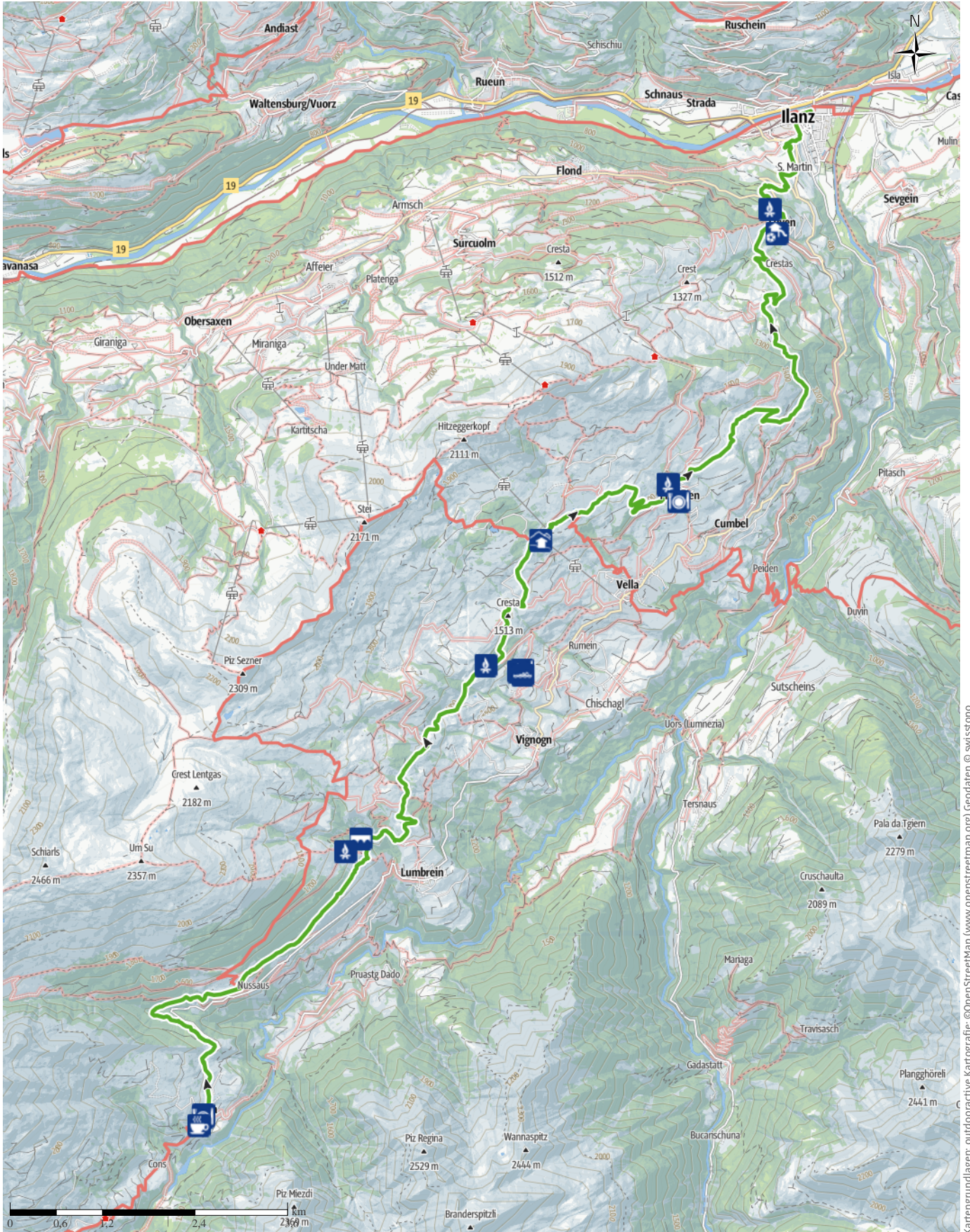


TOP Senda lumneziana (Vrin - Ilanz)

Schutzgebiete  ! Bitte Schutzgebietsinformationen beachten!



Kartengrundlagen: outdooractive Kartografie; ©OpenStreetMap (www.openstreetmap.org) Geodaten © swisstopo

TOP Senda lumneziana (Vrin - Ilanz)

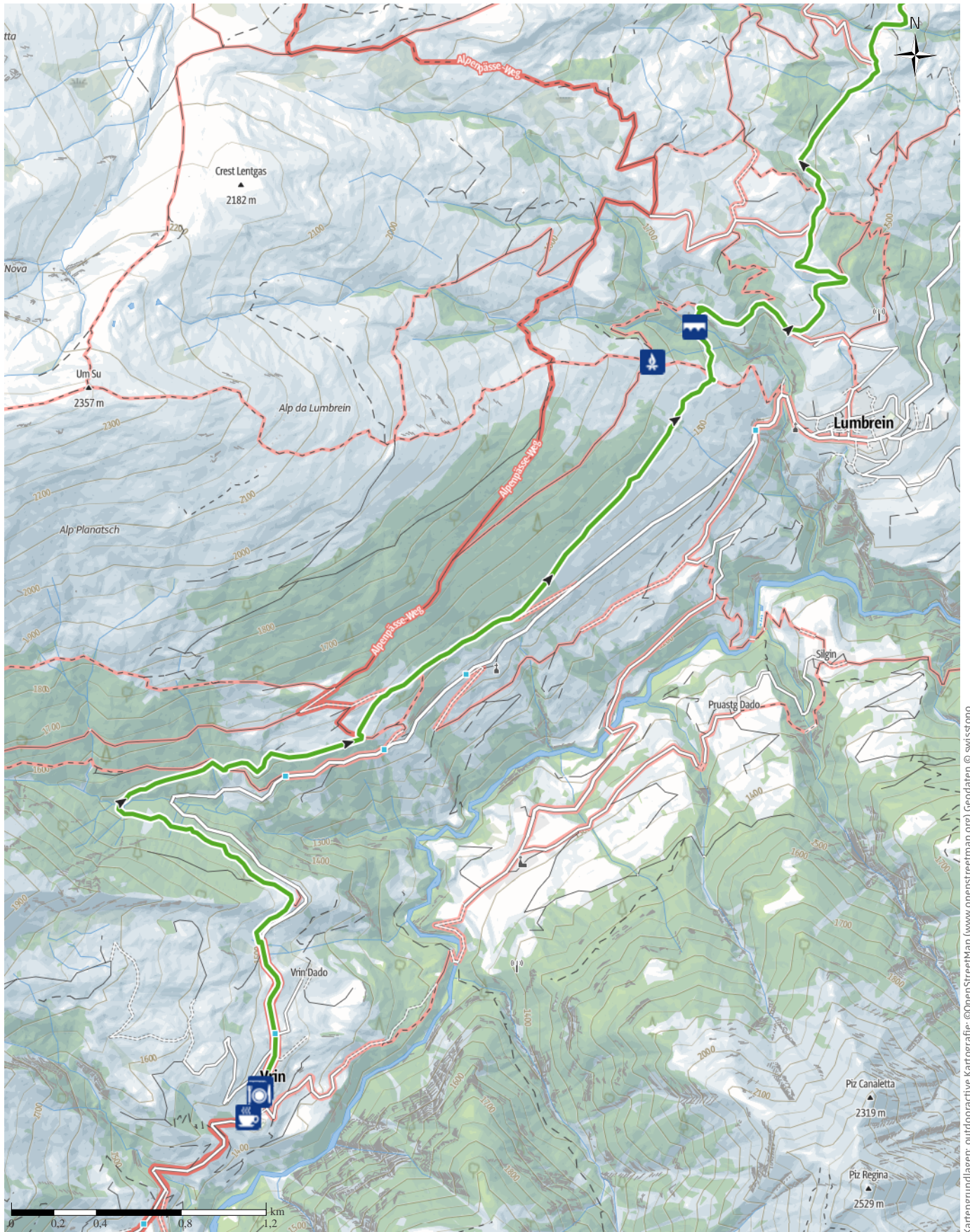
↔ 25,7 km

🕒 7:33 h

▲ 689 m

▼ 1.370 m

Schwierigkeit mittel



Kartengrundlagen: outdooractive Kartografie; ©OpenStreetMap (www.openstreetmap.org) Geodaten © swisstopo

TOP Senda lumneziana (Vrin - Ilanz)

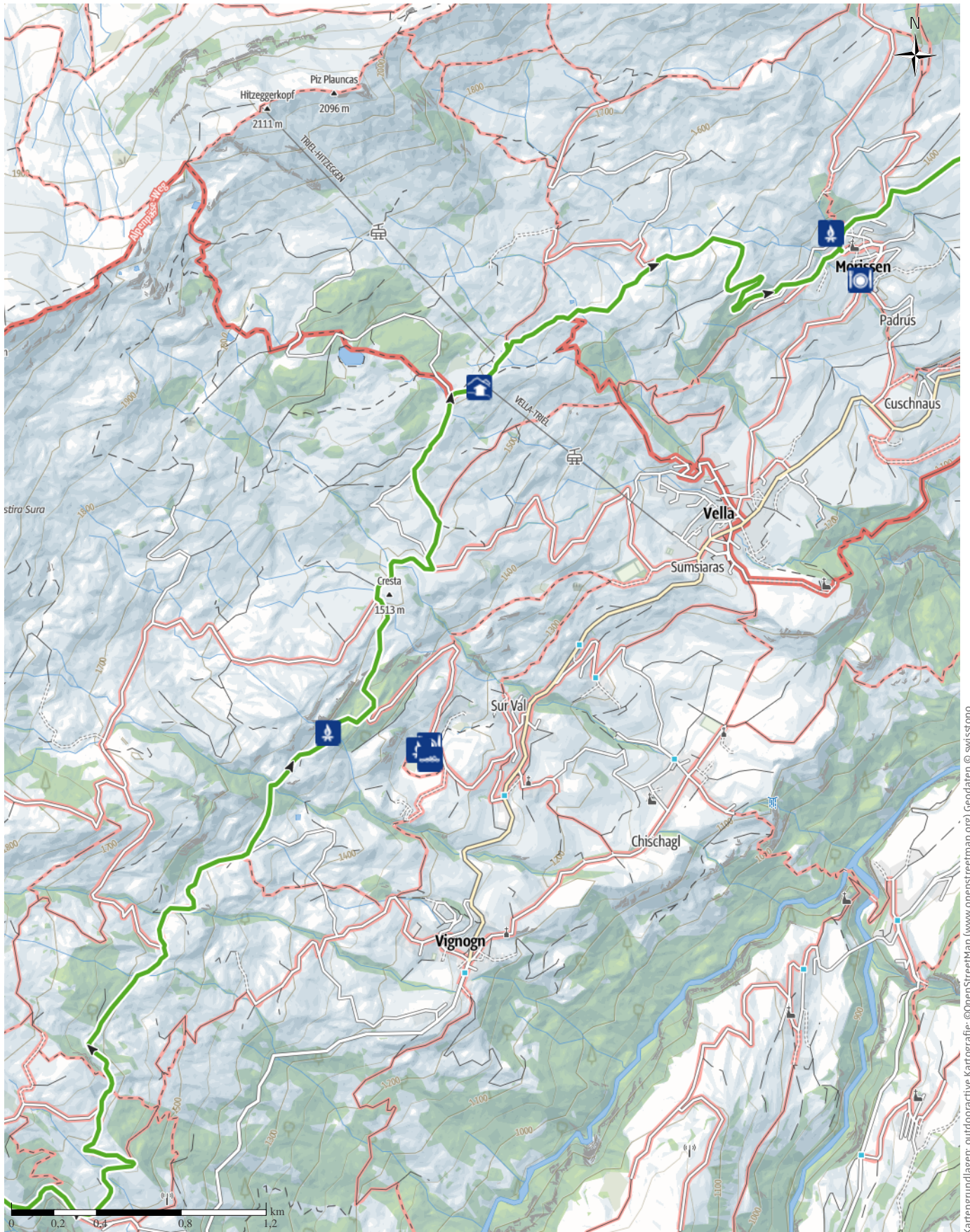
↔ 25,7 km

🕒 7:33 h

⬆️ 689 m

⬆️ 1.370 m

Schwierigkeit mittel



Kartengrundlagen: outdooractive Kartografie; ©OpenStreetMap (www.openstreetmap.org) Geodaten © swisstopo

TOP Senda lumneziana (Vrin - Ilanz)

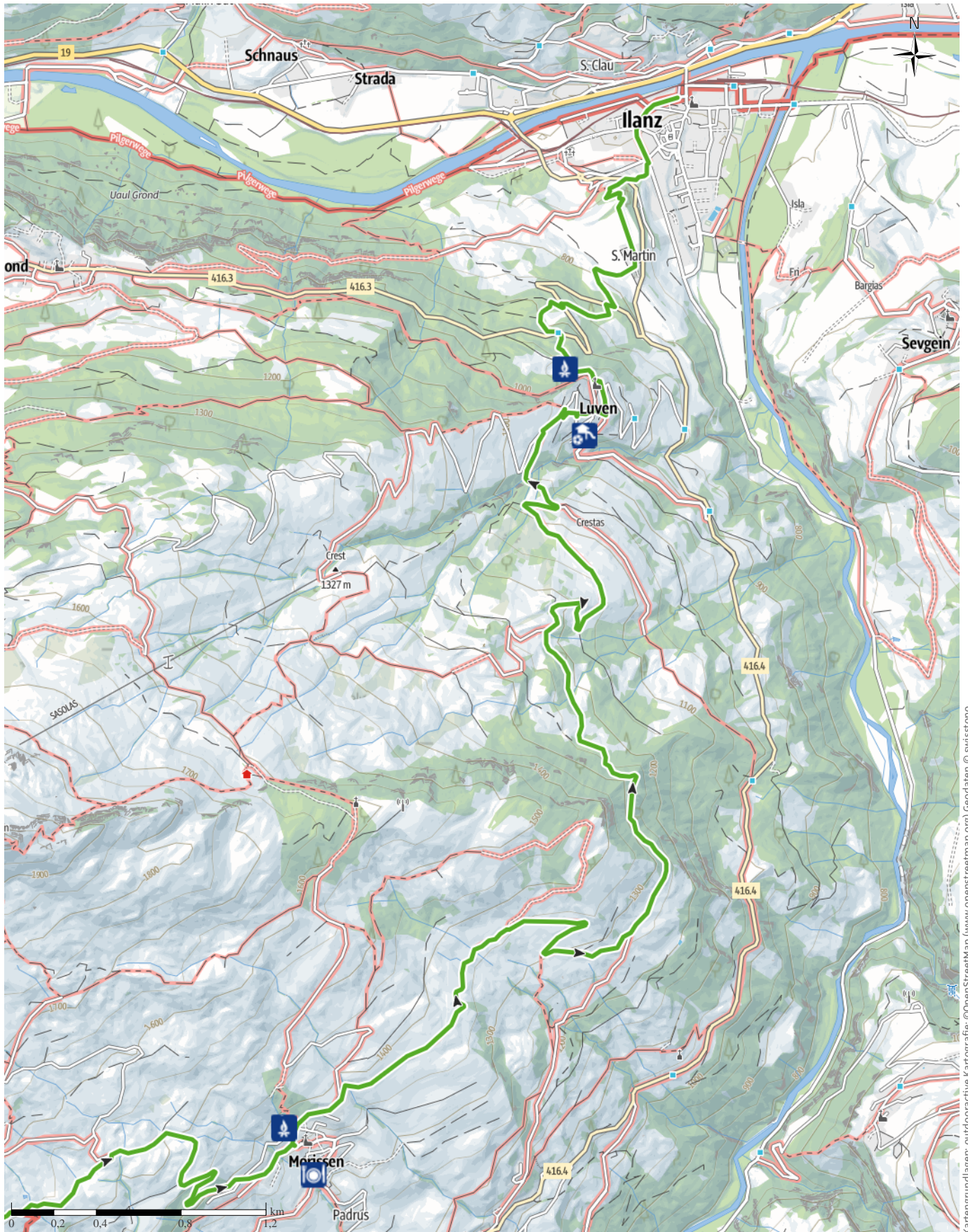
↔ 25,7 km

🕒 7:33 h

▲ 689 m

▼ 1.370 m

Schwierigkeit mittel



Kartengrundlagen: outdooractive Kartografie; ©OpenStreetMap (www.openstreetmap.org) Geodaten © swisstopo

TOP Senda lumneziana (Vrin - Ilanz)

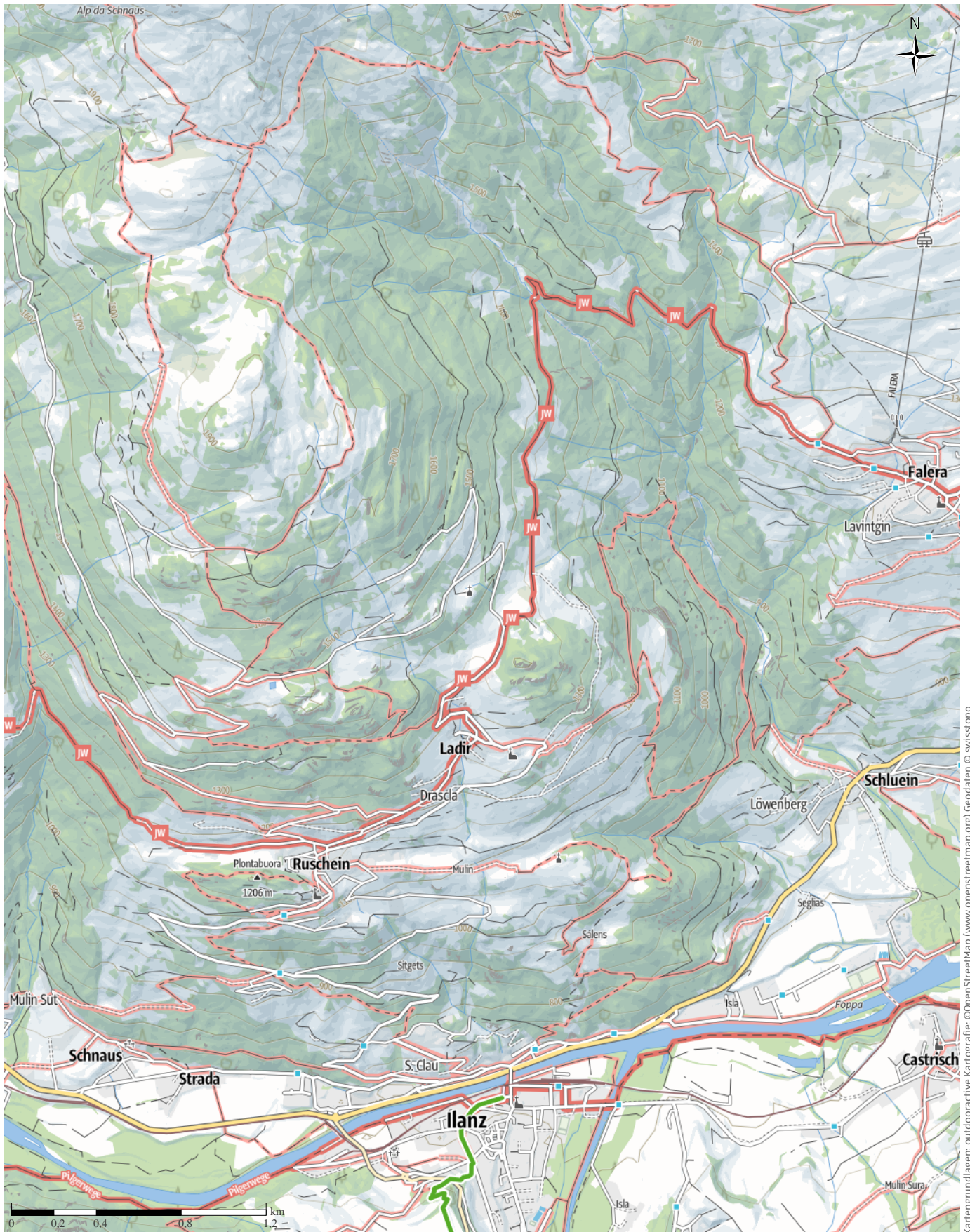
↔ 25,7 km

🕒 7:33 h

📏 689 m

📏 1.370 m

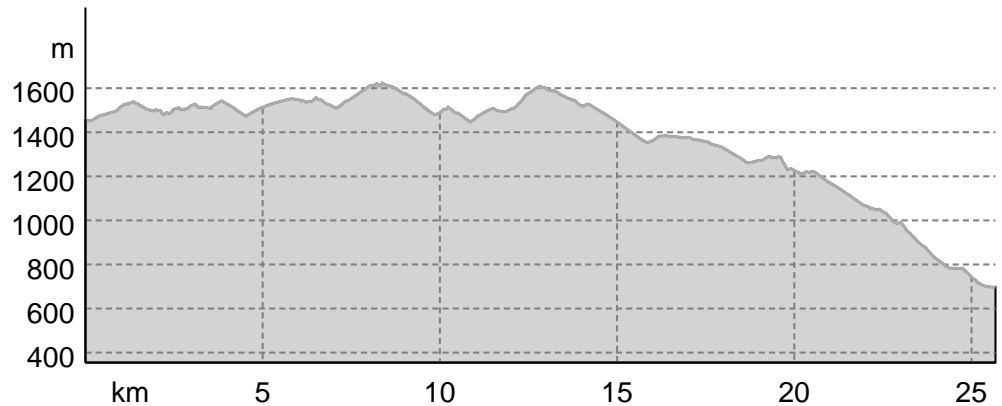
Schwierigkeit mittel



Kartengrundlagen: outdooractive Kartografie; ©OpenStreetMap (www.openstreetmap.org) Geodaten © swisstopo

TOP Senda lumneziana (Vrin - Ilanz)

Höhenprofil



Tourdaten

Wanderung

Strecke ↔ 25,7 km

Dauer ⌚ 7:33 h

Aufstieg ▲ 689 m

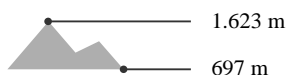
Abstieg ▼ 1370 m

Schwierigkeit mittel

Kondition ●●●●●●

Technik ●●●●●●

Höhenlage



Beste Jahreszeit

JAN | FEB | MÄR

APR | MAI | JUN

JUL | AUG | SEP

OKT | NOV | DEZ

Bewertungen

Autoren

Erlebnis ●●●●●


Landschaft ●●●●●

Weitere Tourdaten

Eigenschaften

Von A nach B

Auszeichnungen

 Einkehrmöglichkeit

 Quelle
 Surselva Tourismus AG

 Glennerstrasse 22a
 7130 Ilanz

Telefon +41 81 920 11 00

Fax +41 81 920 11 01

info@surselva.info

<http://www.surselva.info>

Auf dieser Tour kann die Val Lumnezia - das Tal des Lichts - in seiner ganzen Länge durchwandert werden.

Auf dieser Tour kann die Val Lumnezia - das Tal des Lichts - in seiner ganzen Länge durchwandert werden. Die Wege sind meistens einfach, so können Sie die wunderschönen Landschaften in vollen Zügen geniessen. Highlights sind unter anderem das

prämierte Dorf Vrin, die imposante Holzbrücke in der Val da Mulin, Luven mit seinem gedeckten Dorfbrunnen und ganz am Schluss das Städtchen Ilanz mit seinen gut erhaltenen historischen Gebäuden.

Nach einem empfehlenswerten Dorfrundgang in Vrin beginnt die Wanderung in Richtung Lumbrein. Die ersten 300 Meter geht es entlang der wenig befahrenen Kantonsstrasse. In Mons, kurz nach einer 90° Kurve, zweigt der Wanderweg in Richtung Lumbrein ab. Der schmale Pfad führt durch wüchsigen Fichtenwald mit üppiger Bodenvegetation zur Val Miedra und zu den Maiensässen oberhalb Nussaus. Nach einem kurzen Aufstieg gelangt man auf einen Panoramaweg mit herrlicher Aussicht auf Lumbrein. Die Holzbrücke über die Val da Mulin gilt zweifellos als eine der grössten Attraktivitäten des Wandertourismus in der Val Lumnezia. Der Höhenweg führt über zahlreiche Maiensässe mit sorgsam gepflegten Heuwiesen und Weiden.

In Morissen lohnt sich ein Marschhalt, um die schönen Holzhäuser zu bewundern. Auf einem Flurweg geht es nachher in einer grossen Schlaufe abwärts bis zu den

TOP Senda lumneziana (Vrin - Ilanz)

Heuställen von Scansins. Zuerst durch Wald, dann durch Mähwiesen und sumpfiges Gelände, öffnet sich der Blick in die Gruob, wo sich nach dem Flimser Bergsturz einst der Ilanzer See aufgestaut hatte. Im schmucken Dorf Luven gönnen wir uns einen Blick auf die gegenüber liegende Bergkette des Piz Signina und Piz Fess. Weiter geht's durch den Wald mit seinen imposanten Buchen und Bergahornen, vorbei an der Kirche Sogn Martin hinunter nach Ilanz, der ersten Stadt am Rhein.

Siehe auch
Surselva Tourismus AG
Info Lumnezia
Palius 32 D
CH-7144 Vella
Tel.: 0041 81 931 18 58
E-Mail: vallumnezia@surselva.info
Internet: www.surselva.info

Autorentipp

Sehenswertes: Vrin, Holzbrücke Val da Mulin, Dorfbrunnen Luven, Kirche Sogn Martin, Altstadt von Ilanz

Einkehrmöglichkeiten: Vrin, Triel, Morissen, Luven, Ilanz

Sicherheitshinweise

Bei unsicheren Wetterverhältnissen sollte die Tour nicht angetreten werden. Wetterumschwünge in den Bergen sind häufig. Wenn eine Regenfront oder ähnliches während der Wanderung aufzieht, sollte Sie rechtzeitig umkehren.

Ausrüstung

Gute Wanderschuhe mit gutem Profil, wetterangepasste Kleidung (Regenjacke/Sonnenschutz), Wechselkleidung, Erste-Hilfe-Set, Getränk, Verpflegung, ev. Wanderstöcke.

Informationsmaterial

Weitere Infos und Links
www.surselva.info

Wegbeschreibung

Start der Tour

Vrin

Koordinaten:

DD: 46.654151, 9.097988

GMS: 46°39'14.9"N 9°05'52.8"E

UTM: 32T 507497 5166737

w3w: ///klänge.hohem.kurier

Ende der Tour

Ilanz

Wegbeschreibung

Vrin - Val Miedra - Nussaus - Val da Mulin - Prau Davon - Tschanabrels - Crusch - Triel - Morissen - Scansins - Luven - Ilanz

Anreise

Öffentliche Verkehrsmittel

Postautolinie 90.441 Ilanz - Vrin, Haltestelle Vrin

Schutzgebiete

Regionales Inventar Scansins

Regionales Inventar Bargun, Luven

Regionales Inventar Vrin Dado

Regionales Inventar Larmas

Regionales Inventar Cauma Sut - Cuschias

Regionales Inventar Tschanabrels

Regionales Inventar Crest la Marendera - Sut Ruinas

Regionales Inventar Parsiras, Vella

Regionales Inventar Crestas - Plaun dil Best, Lumbrein

Regionales Inventar Ilanzersee-Delta Sevgein - Sogn Martin

BLN Scansins

BLN Tschanabrels

Wildruhezone Val da Mulin

Betretungsverbote

! 20.12 - 15.04

BLN Paliu Marscha

Wildruhezone Uaul da Fiugs - Uaul da Suloms

In diesen Schutzgebieten gelten folgende Regeln:

Bitte berücksichtigt die lokalen Hinweise zum Schutz der Natur.

Interessante Punkte



„Tipp des Autors“

 Café

 Café Casa Leon

TOP Senda lumneziana (Vrin - Ilanz)

Craps 80
7149 Vrin
 0041 81 931 12 27
info@casaleon.ch
<http://www.casaleon.ch>
Quelle: Surselva Tourismus AG



„Tipp des Autors“
 **Feuerstelle**
2 **Feuerstelle Tschanabrels, Vattiz**
<http://www.lumnezia.ch>
Quelle: Surselva Tourismus AG




„Tipp des Autors“
 **Badesee**
3 **Badesee Davos Munts, Vattiz**
Lag Davos Munts 190A
7146 Vattiz
 0041 79 611 02 11
contact@davosmunts.ch
<http://www.davosmunts.ch>
Quelle: Surselva Tourismus AG




„Tipp des Autors“
 **Restaurant**
4 **Il Mulin**
Giun Val 97
7143 Morissen
 0041 81 936 81 40
info@ilmulin-morissen.ch
<http://www.ilmulin-morissen.ch>
Quelle: Surselva Tourismus AG



„Tipp des Autors“
 **Feuerstelle**
5 **Feuerstelle Plaun Sogn Martin, Lumbrein**
<http://www.lumnezia.ch>
Quelle: Surselva Tourismus AG



„Tipp des Autors“
 **Brücke**
6 **Punt Val Mulin, Lumbrein**
Quelle: Surselva Tourismus AG



„Tipp des Autors“
 **Feuerstelle**
7 **Feuerstelle Davos Munts, Vattiz**
Lag Davos Munts 190A
7146 Vattiz
 0041 79 611 02 11
contact@davosmunts.ch
<http://www.davosmunts.ch>
Quelle: Surselva Tourismus AG




„Tipp des Autors“
 **Berggasthof**
8 **Bergrestaurant Triel**
Mittelstation Triel
7144 Vella
 0041 79 700 01 50
info@purcatering.ch
<https://www.bergrestauranttriel.ch/>
Quelle: Surselva Tourismus AG




„Tipp des Autors“
 **Restaurant**
9 **Seecafe Davos Munts**
Lag Davos Munts 190A
7146 Vattiz
 0041 79 611 02 11
contact@davosmunts.ch
<http://www.davosmunts.ch>
Quelle: Surselva Tourismus AG




„Tipp des Autors“
 **Spielplatz**
10 **Spielplatz, Morissen**
Quelle: Surselva Tourismus AG



„Tipp des Autors“
 **Feuerstelle**
11 **Feuerstelle Morissen**
<http://www.lumnezia.ch>
Quelle: Surselva Tourismus AG



„Tipp des Autors“
 **Bus / Postauto**
12 **Vrin, vitg**
7149 Vrin

TOP Senda lumneziana (Vrin - Ilanz)

Quelle: Bundesbehörden der Schweizerischen Eidgenossenschaft



„Tipp des Autors“

 Restaurant

13 Ustria dalla Posta, Vrin

Plaz Posta 46

7149 Vrin

 0041 81 931 12 22

info@postavrin.ch

<http://www.postavrin.ch>


Quelle: Surselva Tourismus AG



„Tipp des Autors“

 Feuerstelle

14 Feuerstelle La Panera, Luven

 0041819201105

ilanz@surselva.info

<https://www.surselva.info>

Quelle: Surselva Tourismus AG



„Tipp des Autors“

 Spielplatz

15 Spielplatz altes Schulhaus, Luven

 0041 81 920 11 05

ilanz@surselva.info

<https://www.surselva.info>

Quelle: Surselva Tourismus AG

Tour zum Mitnehmen für iPhone und Android



QR-Code scannen und diese Tour offline speichern, mit Freunden teilen und mehr.

TOP Senda lumneziana (Vrin - Ilanz)



Val Lumnezia

Foto: Surselva Tourismus AG



Vrin

Foto: Surselva Tourismus AG



Val Miedra

Foto: Surselva Tourismus AG



Val Miedra

Foto: Surselva Tourismus AG



Curtinatsch

Foto: Surselva Tourismus AG

TOP Senda lumneziana (Vrin - Ilanz)



Punt Val Mulin

Foto: Surselva Tourismus AG



Mittlere Val Lumnezia

Foto: Surselva Tourismus AG



Morissen

Foto: Surselva Tourismus AG



Dorfbrunnen in Luven

Foto: Region Surselva Tourismus



Obertor in Ilanz

Foto: Surselva Tourismus AG

Zeichenerklärung

Topografie

	Wald, Forst
	Moor, Sumpf, Ried
	Heide
	Wohnbaufläche mit Einzelgebäude
	Gewerbefläche mit Einzelgebäude
	Friedhof
	Golfplatz
	Sportplatz, Stadion
	Stadion
	Freibad
	Weinberg
	Felszeichnung
	Staatsgrenze
	Landesgrenze
	Kreisgrenze
	Höhenlinie
	Sondernutzungsfläche
	Naturschutzgebiet

Topografische Einzelzeichen

	Berg/Gipfelkreuz
	Höhenpunkt
	Fels
	Höhle
	Kirche
	Kapelle
	Friedhof
	Schloss/Burg
	Kloster
	Denkmal
	Ruine
	Bergwerk
	Findling/Hügelgrab
	Sendemast/Turm
	Windrad
	Wasser-/Windmühle
	Aussichtspunkt

Straßen und Wege

	Autobahn
	Bundesstraße
	Kreißstraße
	Gemeindestraße
	Hauptwirtschaftsweg
	Wirtschaftsweg
	Fußweg
	Klettersteig

Lifte und Eisenbahn

	Großkabinenbahn
	Kabinenbahn
	Sessellift
	Ski-, Schlepplift
	Materialseilbahnen
	Eisenbahn
	S-Bahn
	U-Bahn
	Straßenbahn
	Bahnhof